


Anlage gem. Ziffer 4 der Allgemeinverfügung

CRS: ETRS 1989 UTM Zone 32N
 Autor: Stadt Quickborn, FB 7,
 Datum: 21.12.2023

DigitalerAtlasNord




0 155310 620 Meter

 Maßstab: 1:25.000

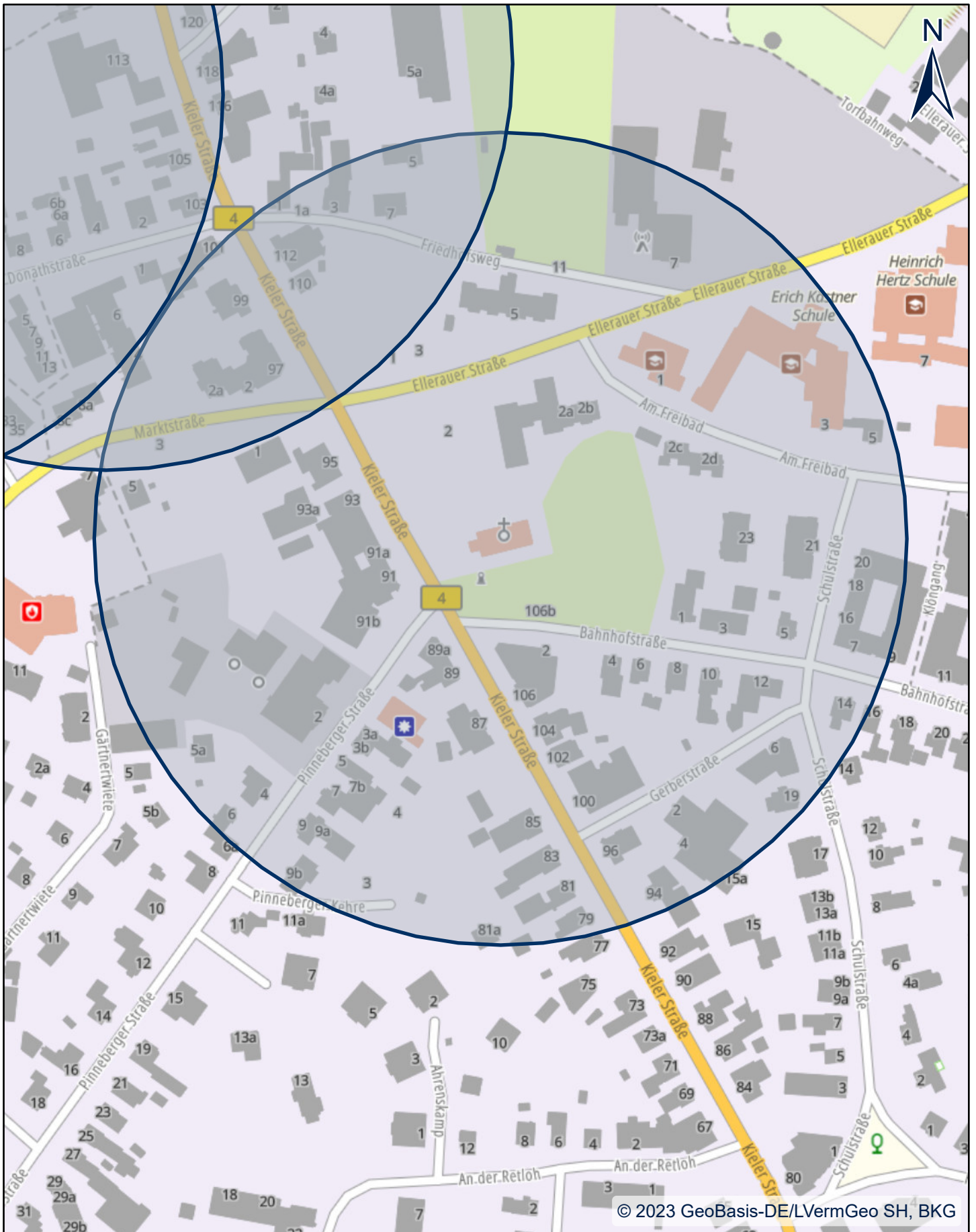


Bahnstraße 138, Quickborn - 200 m Radius

CRS: ETRS 1989 UTM Zone 32N
 Autor: Stadt Quickborn, FB 7,
 Datum: 21.12.2023



0 15 30 60 Meter

 Maßstab: 1:2.500



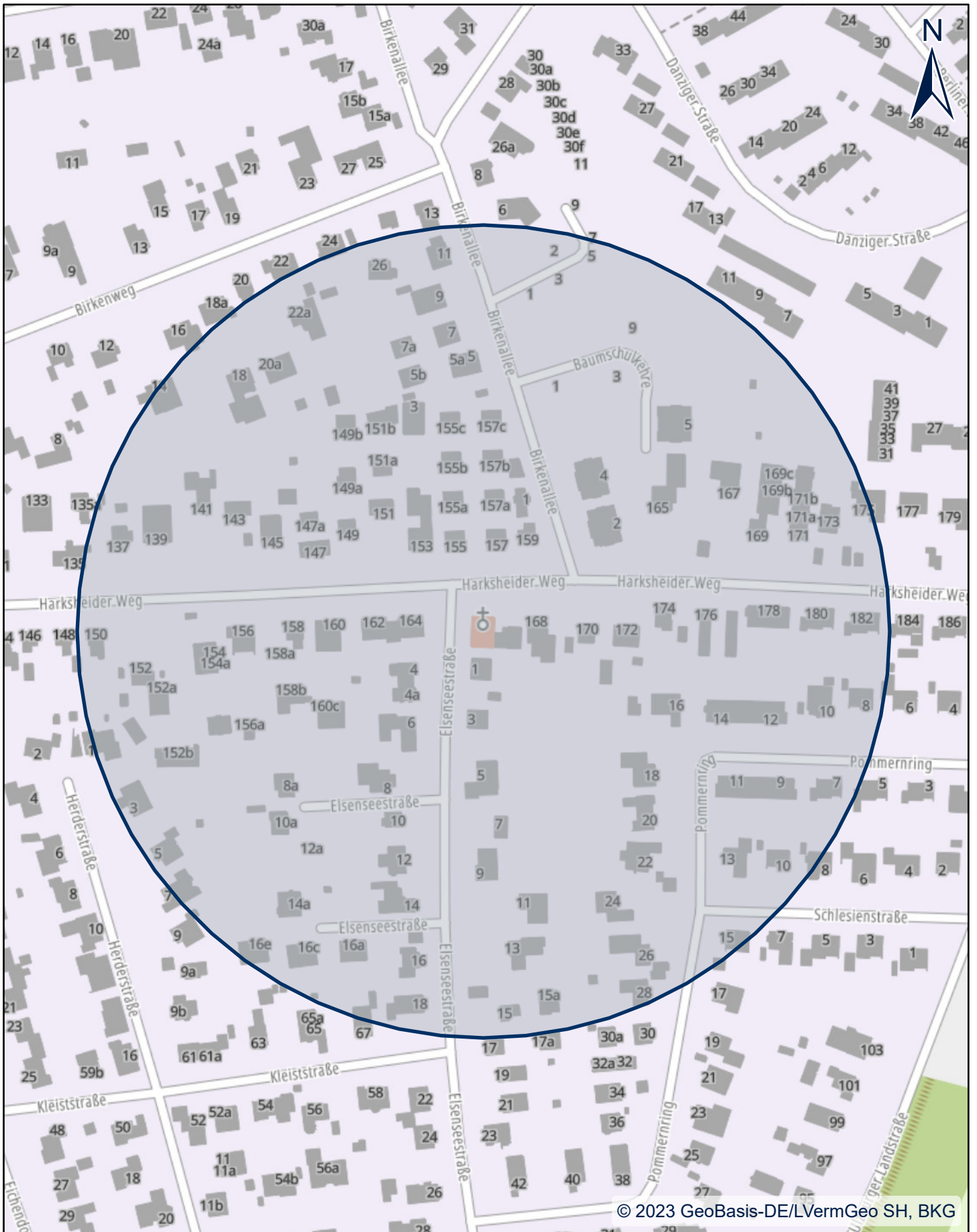
Ellerauer Straße 2, Quickborn - 200 m Radius

CRS: ETRS 1989 UTM Zone 32N
 Autor: Stadt Quickborn, FB 7,
 Datum: 21.12.2023



0 15 30 60 Meter


 Maßstab: 1:2.500



Harksheider Weg 166, Quickborn - 200 m Radius

CRS: ETRS 1989 UTM Zone 32N
 Autor: Stadt Quickborn, FB 7,
 Datum: 21.12.2023



0 15 30 60 Meter

 Maßstab: 1:2.500



Kampstraße 21, Quickborn - 200 m Radius

CRS: ETRS 1989 UTM Zone 32N
 Autor: Stadt Quickborn, FB 7,
 Datum: 21.12.2023



0 15 30 60 Meter

 Maßstab: 1:2.500



Kurzer Kamp 2, Quickborn - 200 m Radius

CRS: ETRS 1989 UTM Zone 32N
 Autor: Stadt Quickborn, FB 7,
 Datum: 21.12.2023



0 15 30 60 Meter


 Maßstab: 1:2.500



Lornsenstraße 21, Quickborn - 200 m Radius

CRS: ETRS 1989 UTM Zone 32N
 Autor: Stadt Quickborn, FB 7,
 Datum: 21.12.2023




0 15 30 60 Meter

 Maßstab: 1:2.500



Kieler Straße 113, Quickborn - 200 m Radius

CRS: ETRS 1989 UTM Zone 32N
 Autor: Stadt Quickborn, FB 7,
 Datum: 21.12.2023




0 15 30 60 Meter

 Maßstab: 1:2.500



Klingenberg 15, Quickborn - 200 m Radius

CRS: ETRS 1989 UTM Zone 32N
 Autor: Stadt Quickborn, FB 7,
 Datum: 21.12.2023



0 15 30 60 Meter

 Maßstab: 1:2.500




© 2023 GeoBasis-DE/LVermGeo SH, BKG

Schwartmoorallee 3, Quickborn - 200 m Radius

CRS: ETRS 1989 UTM Zone 32N
 Autor: Stadt Quickborn, FB 7,
 Datum: 21.12.2023

DANord



0 15 30 60 Meter

 Maßstab: 1:2.500